

SOUHLAS SE STAVBOU




LEGENDA:

- HRANICE BUDOV
- OBVOD STAVENIŠTĚ
- NÁVRH
- DOTČENÁ PARCELA

Text labels on plan:

- PŘÍZDÍVKA ZDIVA, PŘIBETONOVÁNÍ BETONOVÉHO ZÁKLADU, NOVÁ ŘÍMSA
- ŽB OPĚRNÁ ZEď
- Výúst DN 150, 200, 300, 400
- PF 18, 19, 20, 21, 22, 23, 24, 25, 26, 27, 28, 29
- Optocení
- Přístup do koryta - zrušit
- Hradlované stavidlo - zrušit
- Nepovolená vedení - zrušit

P.č.	Výměra parcely [m ²]	Vlastník pozemku	Druh pozemku	Dočasně dotčeno [m2]	Trvale dotčeno [m2]
108/9	132	Kejda Jiří, č. p. 18, 59451 Rozseč (1/2), Kejda Rostislav, č. p. 18, 59451 Rozseč (1/2)	ostatní plocha	95	0
st. 28	840	Kejda Jiří, č. p. 18, 59451 Rozseč (1/2), Kejda Rostislav, č. p. 18, 59451 Rozseč (1/2)	zastavěná plocha a nádvoří	0	0

VYPRACOVALA:		ZODP. PROJEKTANT:		POVODÍ MORAVY, S.P. ZÁVOD DYJE, HUSOVA 760, 675 71 NÁMĚŠŤ NAD OSLAVOU T +420 565 382 643, seifertova@pmo.cz					
Ing. LUCIE SEIFERTOVÁ		Ing. ALEŠ ZÁRUBA							
									
INVESTOR: POVODÍ MORAVY, S.P., DŘEVAŘSKÁ 11, 602 00 BRNO									
STAVBA: BPP Haldy, ř. km 0,434 - 0,691, Rozseč, oprava koryta				FORMÁT		A3		ČÍSLO PARÉ	
				STUPEŇ		DSP/DPS			
				DATUM		11/2024			
				MĚŘÍTKO		1:250			
				kótováno v		m			
				Č. ZAKÁZKY		-			
SOUHLAS SE STAVBOU				Č. VÝKRESU		-			